

PAM/PIIM

2017

Sponsored by



Pelaajaopas - Caddiebook

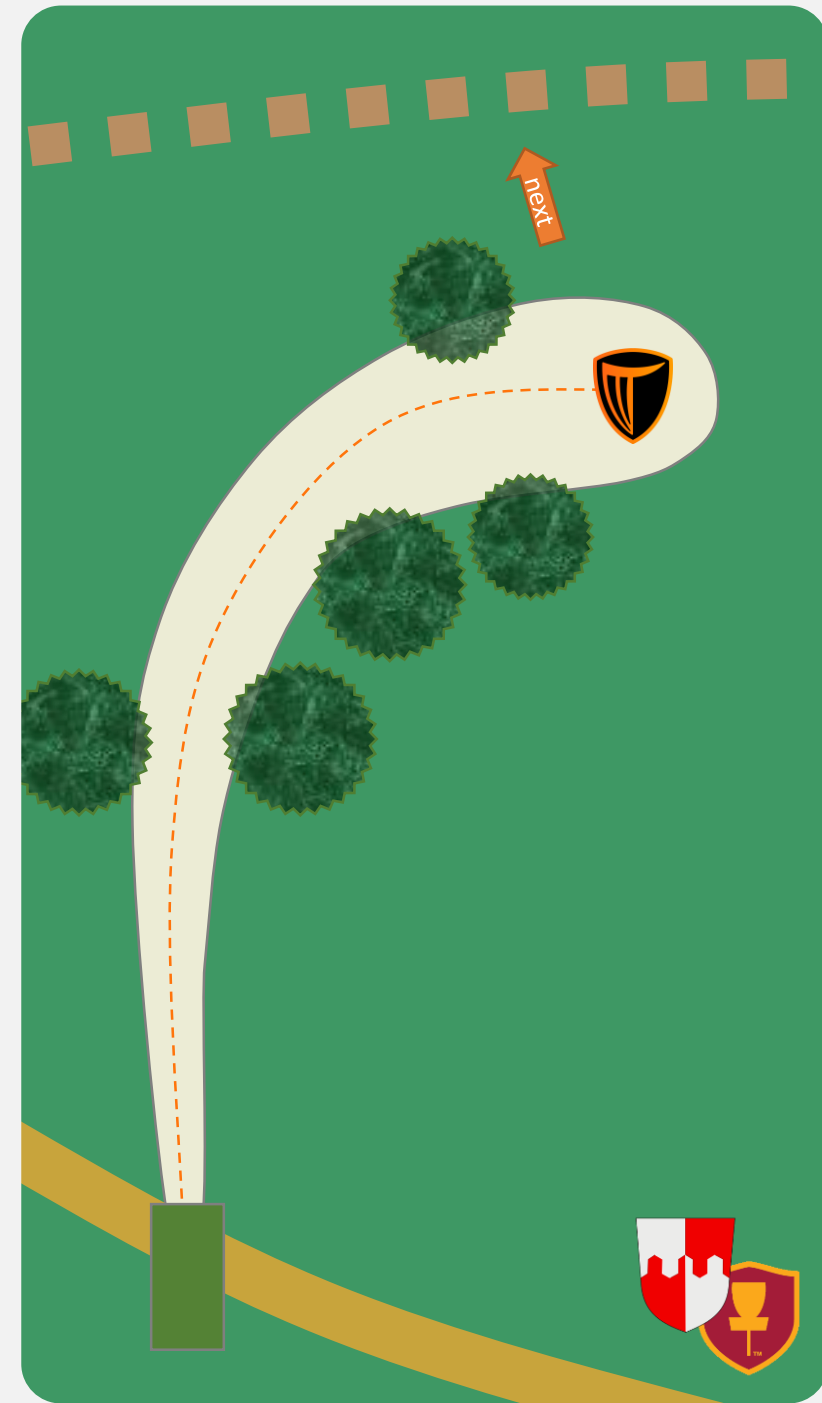
Väylä 1 - Ei niin helppo startti

- Kiinteän radan väylä 1 hieman pidennettynä. Edelleen aika lyhyt, mutta haastava heitto ylämäkeen.
- Heittopaikka kulkureitillä suoraan normaalin tiin takana.
- Viime vuodesta koria on siirretty muutaman metrin kauemmaksi.
- Seuraavaksi normiradan 2. väylä.
- Muistakaa kirjata myös **Metrix**-lisätiedot!



Par 3
63 m

Heittopaikka kulkureitillä, eikä normiväylän tiiltä.



Väylä 2 - Metsäpilli

- Kiinteän radan väylä 2 ilman muutoksia.
- Polku seuraavalle väylälle lähtee ennen koria oikealta.
- Tämä väylä on yksi normaalien viikkokisojen ratkaisuväylistä.



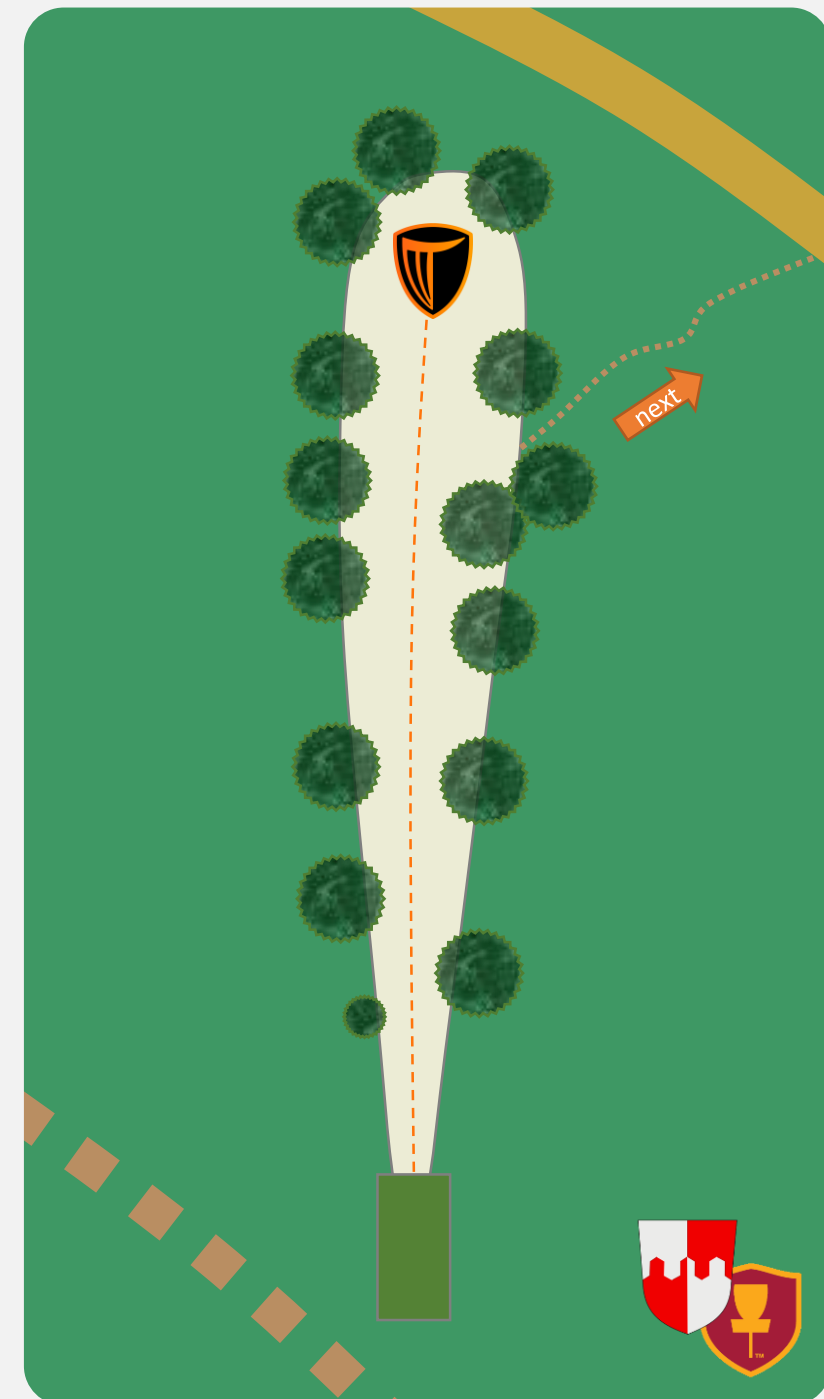
2

Par 3

72 m

! Älä heitä ennen kuin väylä on vapaa.
• Huom! Seuraava väylä on oikealla.

INNOVA
STORE.NET



Väylä 3 – Lähes suora reitti

- Ulkoilureittiä pitkin heitettävä loivasti vasemmalle kaartava väylä. Heittopaikka merkitty ulkoilureitin päälle.
- Korin takana alkaa alamäki ja sen alla väylän 5 heittopaikka, mutta väylä 4 ennen sitä vasemmalla metsässä (kiinteän radan 3. väylä).
- Varoittakaa, mikäli heitot menevät korista pitkäksi!

<http://www.Justin.fi>
Muotoilevaa Palvelunhallintaa

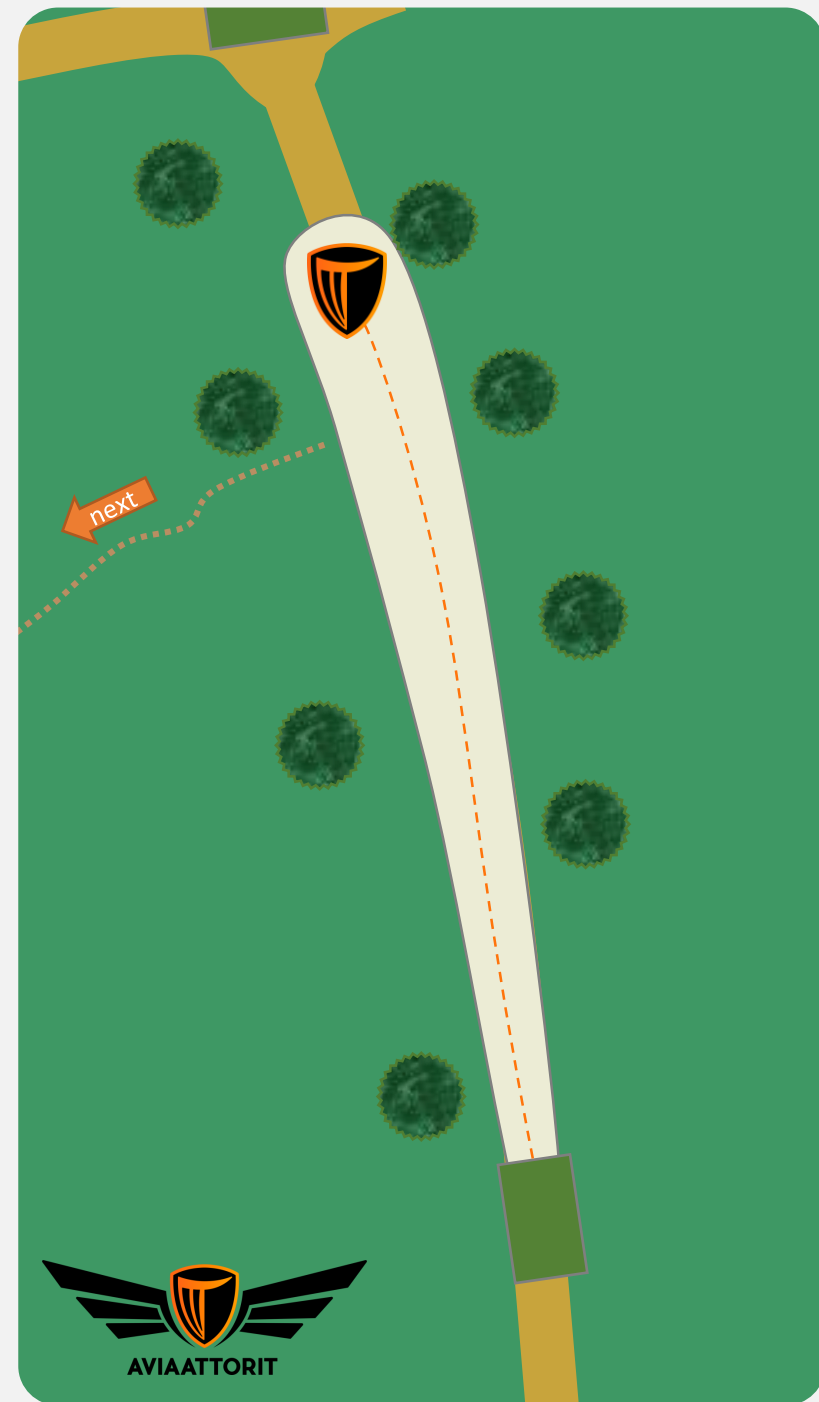


3

Par 3
115 m

- ! Älä heitä ennen kuin väylä on vapaa.
- Varokaa väylien 2, 4 ja 5 pelaajia.

Justin.fi



Väylä 4 - Holarimagneetti

- Kiinteän radan väylä 3 ilman muutoksia.
- Tälle väylälle on viikkokisoissa heitetty eniten holareita.
- Väylän takana kulkeva ulkoilureitti on tälle väylälle OB ja samalla myös seuraava väylä.
- Tämä on **MA3**, **MJ2**, **MPM** ja **FPO** sarjojen CTP väylä.
- CTP-palkinnot sponsored by [InnovaStore.net](https://www.innova-store.net)



4

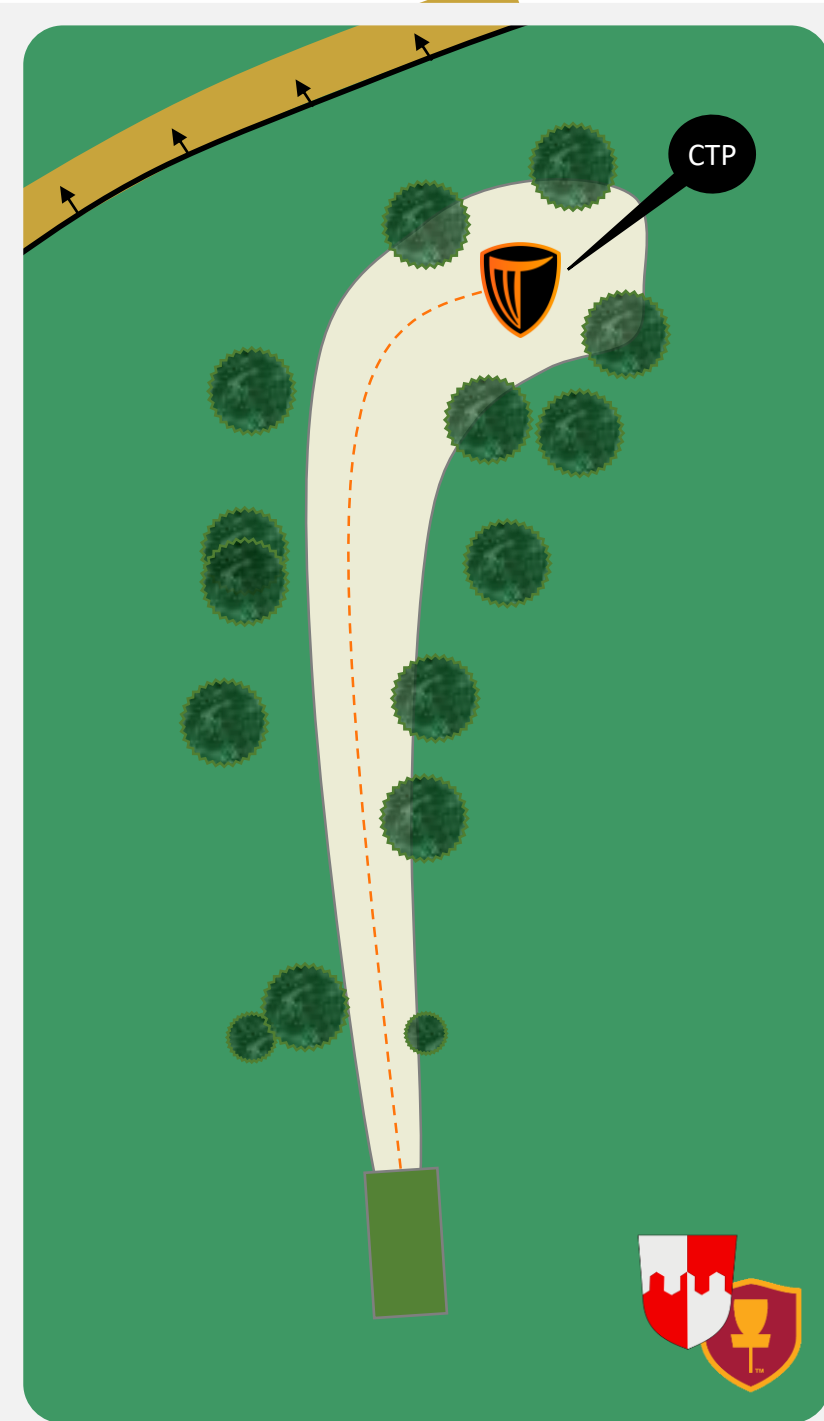
Par 3

46 m

Ulkoilureitin etureuna väylän päässä on OB:n raja.



MA3, FPO, MJ2
ja MPM sarjojen
CTP väylä



Väylä 5 – Suoraan vaan

- Ulkoilureittiä pitkin heitettävä suora väylä.
- Seuraavalle väylälle polku lähtee ennen koria oikealle metsään.
- Väylän sivuilla oleva metsä on melko tiheää, joten kannattaa pysyä väylällä.
- Olkaa tarkkana niin heittojen kuin mahdollisten ulkoilijoidenkin osalta



5


Par 3

130 m

Varokaa edelliseltä väylältä tulevia pelaajia. Spotterin käyttö suositeltavaa.



Pirkkalan kunta



Väylä 6 - Mutamonsteri

- ”Vesiuraa” pitkin kaarteleva n. 170 metrinen par 4 voi nimensä mukaisesti olla sateen jäljiltä varsin mutainen.
- Väylän keskellä on kaivonkansi, joka on noin 100 metriä tiiltä ja n. 70 metrin päässä korista.
- Korin takana OB-linja ennen ulkoilureittiä. Varokaa muita ulkoilijoita lähestymisheitoissa.
- Viime vuodesta heittopaikkaa otettu vähän lähemmäksi koria tasaisemmalla alustalle.
- Tänä vuonna tämä on radan pisin väylä.

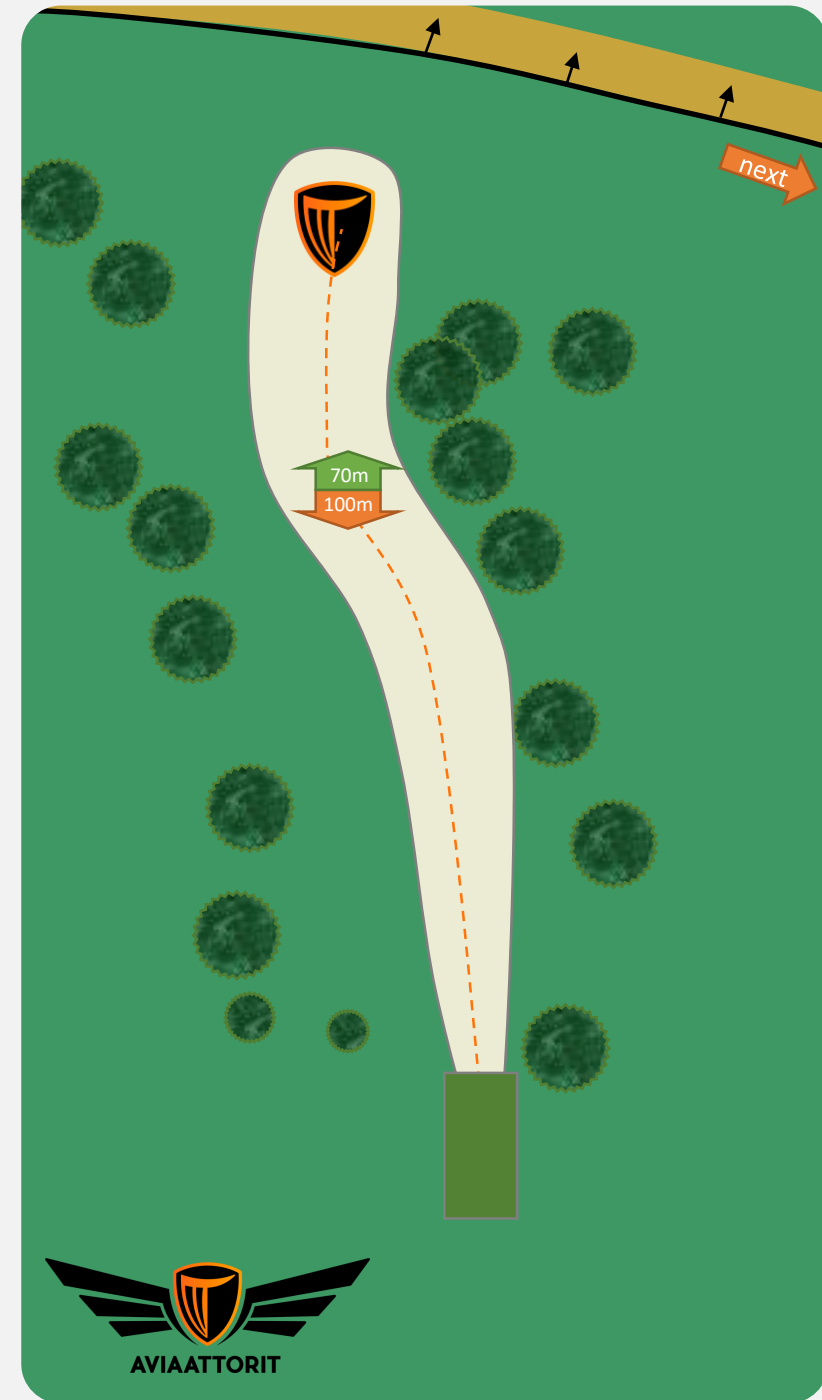


Par 4
170 m

! Korin takana OB-linja.
• Varokaa edelliseltä väylältä tulevia.



HYDRAULIIKAN VOIMALLA



Väylä 7 - Pulkkamäki

- Hieman pidennetty radan vakioväylä numero 4.
- Heittopaikka ulkoilureitillä suoraan vakiotiin takana.
- Väylän oikealla puolella jyrkähkö rinne alaspäin.
- Talvella rinnettä käytetään aktiivisesti pulkkamäkenä.
- Rinteen alla oleva ulkoilureitti ja asfaltti OB.



Par 3

69 m

- ! Tarkista, että väylä on vapaa ennen avausta.
- Huom! Heittopaikkaa siirretty taaksepäin.



**DISC GOLF
METRIX**



Väylä 8 – triplamando

- Radan vakioväylä 5.
- Tarkistakaa, että väylä on vapaa ennen avauksia.
- Väylällä triplamando, jonka väärin ohittamalla peli jatkuu drop zonelta rangaistuksen kera.
- Dropzone sijaitsee mandon oikealla puolella, josta pystyy vielä pelaamaan korille.

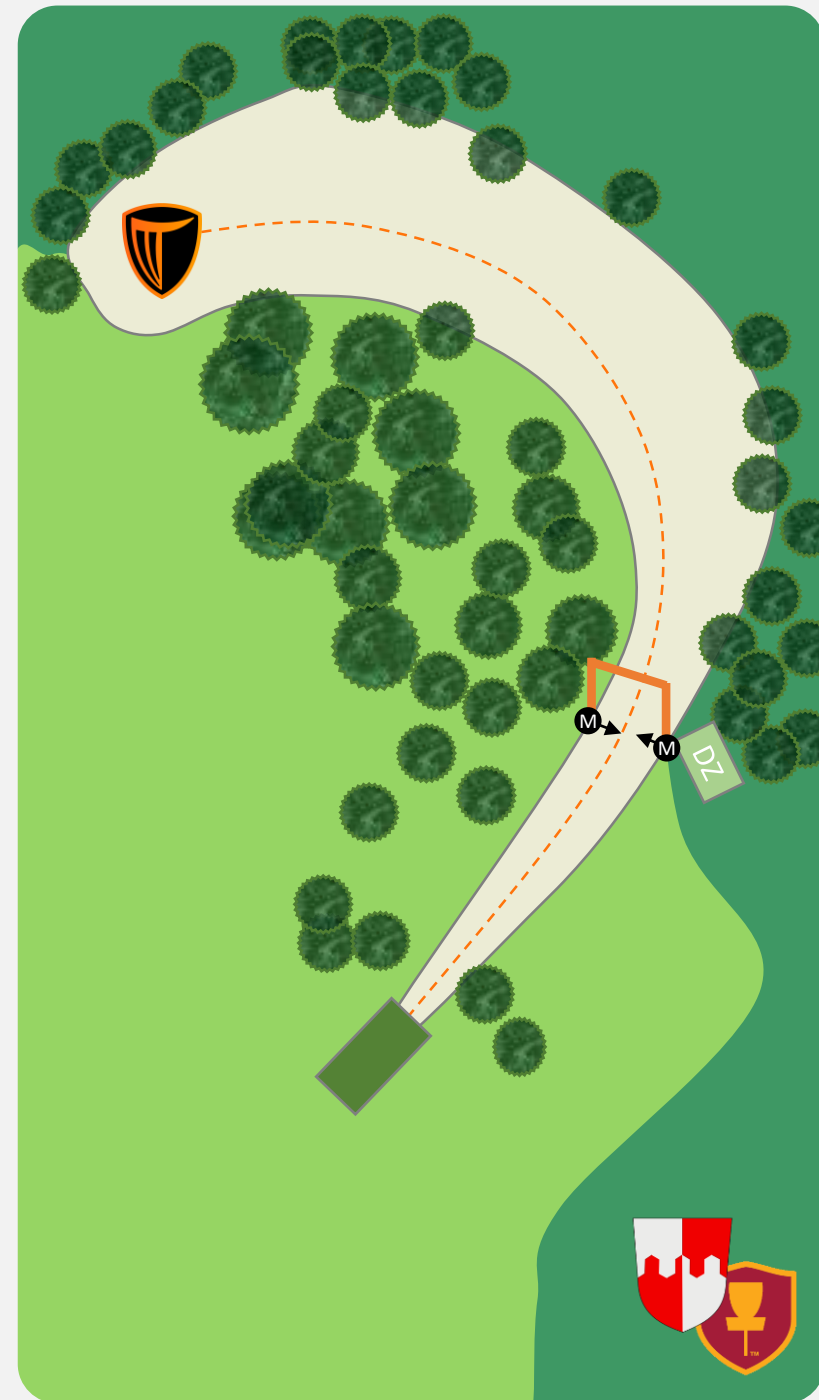


Par 4
142 m

! Käyttäkää spotteria.
• Dropzone mandon oikealla puolella.



Pirkkalan kunta



Väylä 9 - Feidaa feidaa

- Vasemmalle lähes 90 astetta kaartava vakioväylä 6.
- Tarkistakaa, että väylä on vapaa ennen avausheittoja.

<http://www.Justin.fi>
Muotoilevaa Palvelunhallintaa



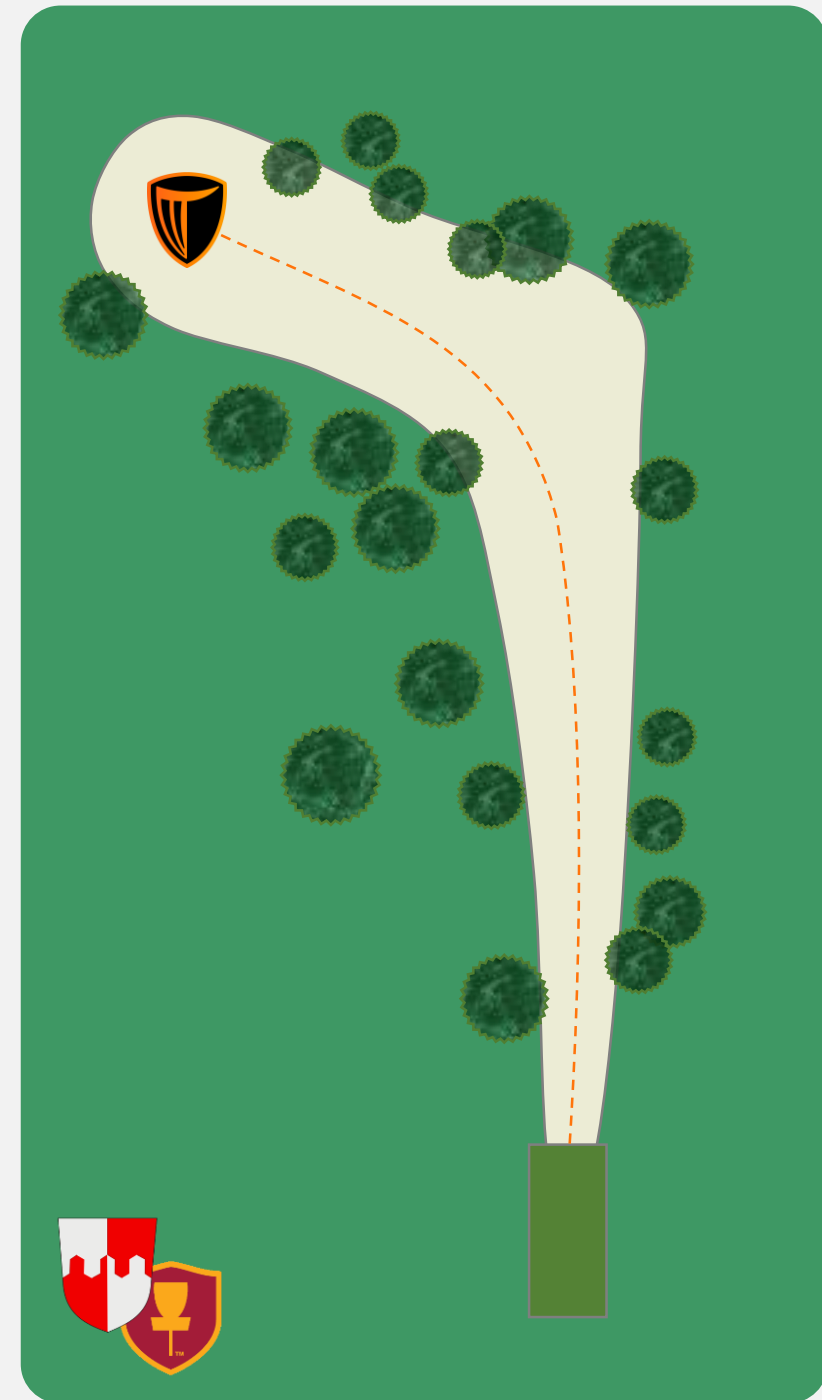
9

Par 3

72 m

! Älä heitä ennen kuin väylä on vapaa.

Justin.fi



Väylä 10 - Korkealla kupissa

- Jyrkähköön ylämäkeen heitettävä radan vakioväylä 7.
- Väylän keskellä oleva mänty on noin 40 metrin päässä.
- Joskus 86 metriäkin voi tuntua niin pitkältä...

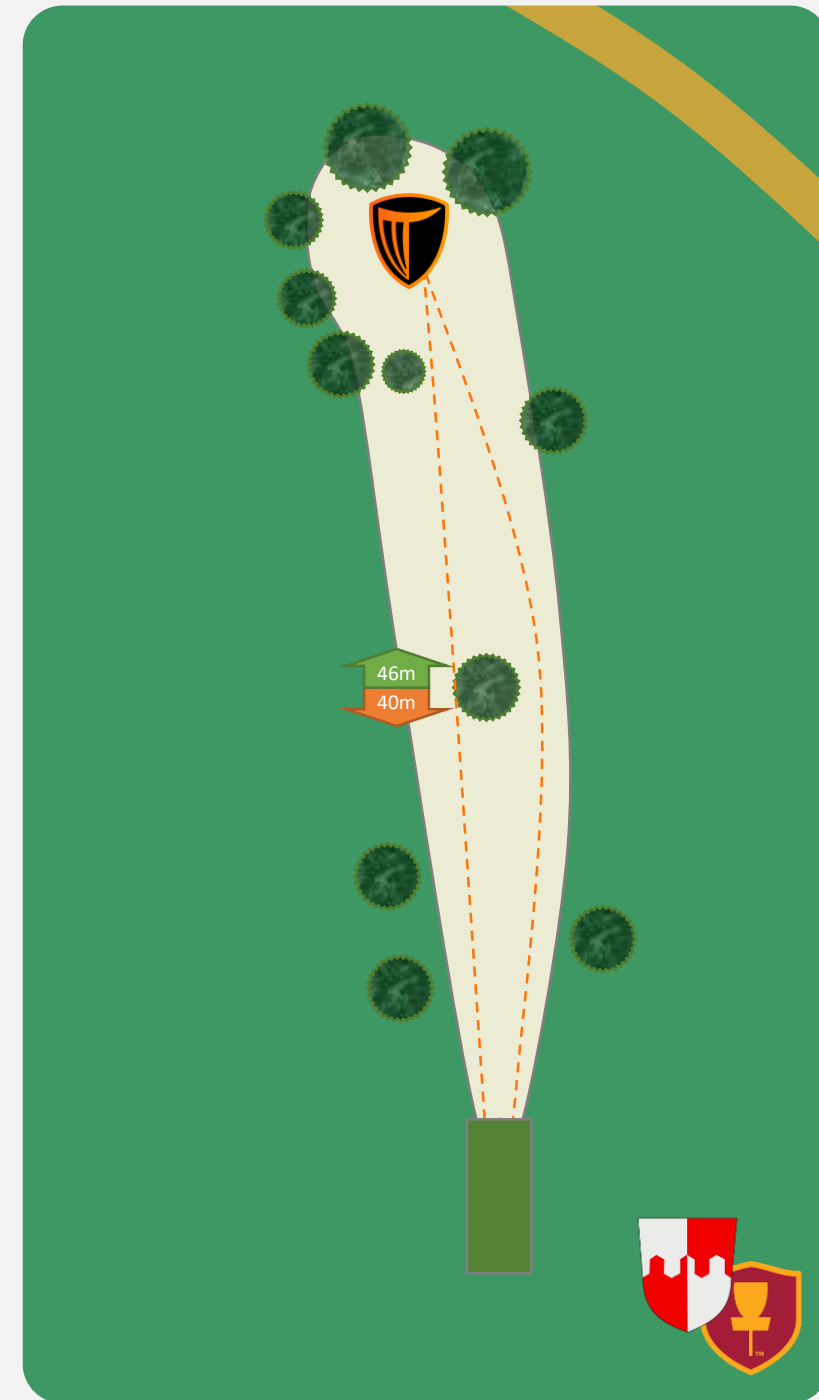


#10

Par 3

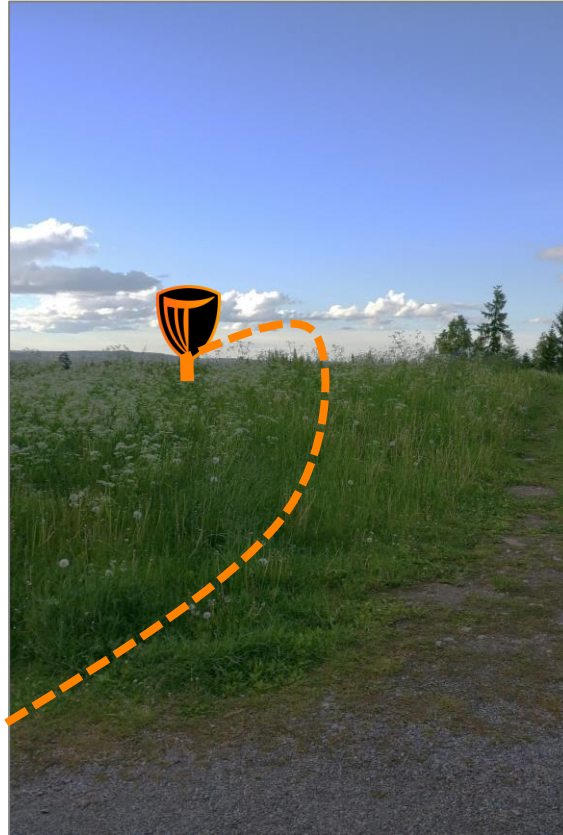
86 m

! Älä heitä ennen kuin väylä on vapaa.



Väylä 11 - Maailman reunalla

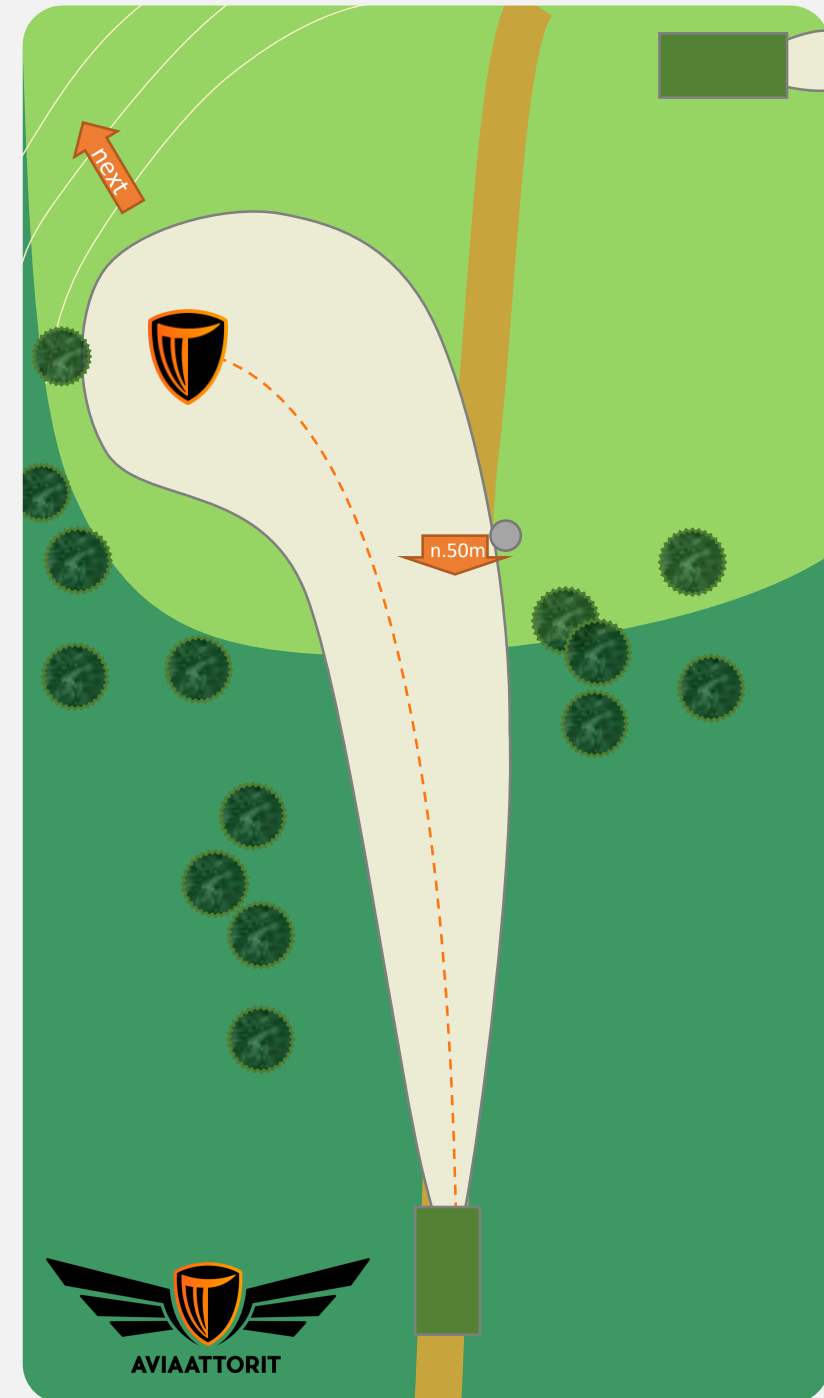
- Heitetään ulkoilureittiä ylämäkeen korin ollessa Unskin rinteiden reunalla heittopaikasta vasemmalla.
- Varokaa väylän 13 heittäjiä, vaikka suojaverkko onkin turvana.
- Seuraava väylä mäen alhaalla oikealla.



11

Par 3
75 m

Spotterin käyttö
suositeltavaa. Varo
edessä olevan
heittopaikan pelaajia.



Väylä 12 - Tässä teille ässä

- Kävelytietä ylöspäin kulkeva ässän mallinen par 4.
- Varokaa mahdollisia jalankulkujoita.
- Spotterin käyttö suositeltavaa.

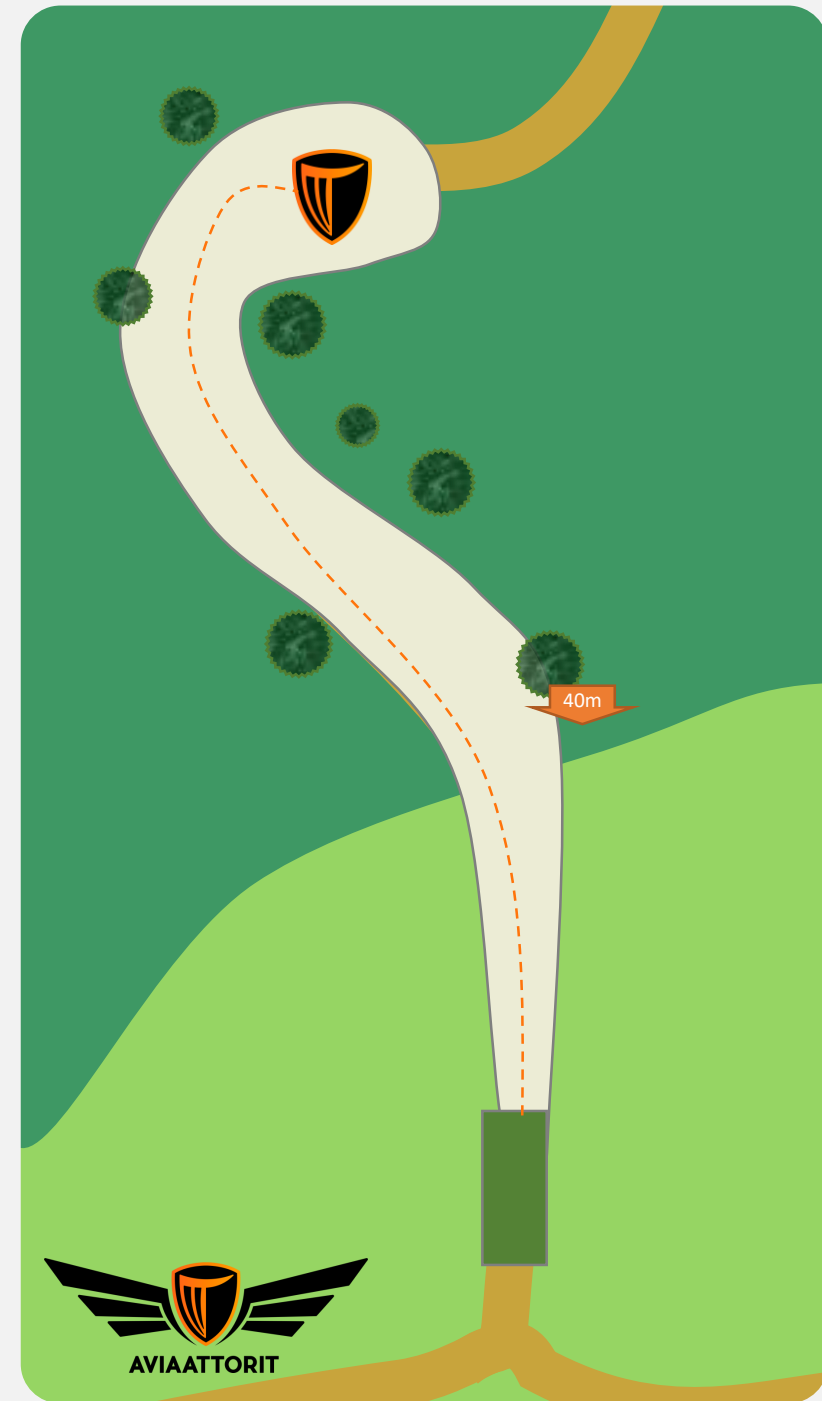


#12

Par 4
145 m

! Varokaa mahdollisia
jalankulkujoita.
• Spotterin käyttö
suositeltavaa.

Liity seuraan!




AVIAATTORIT

Väylä 13 - Metsäpudotus

- Tällä kertaa vakioradan 8. väylä pelataan sellaisenaan.
- Varmistakaa, että väylä on vapaa ennen heittämistä.

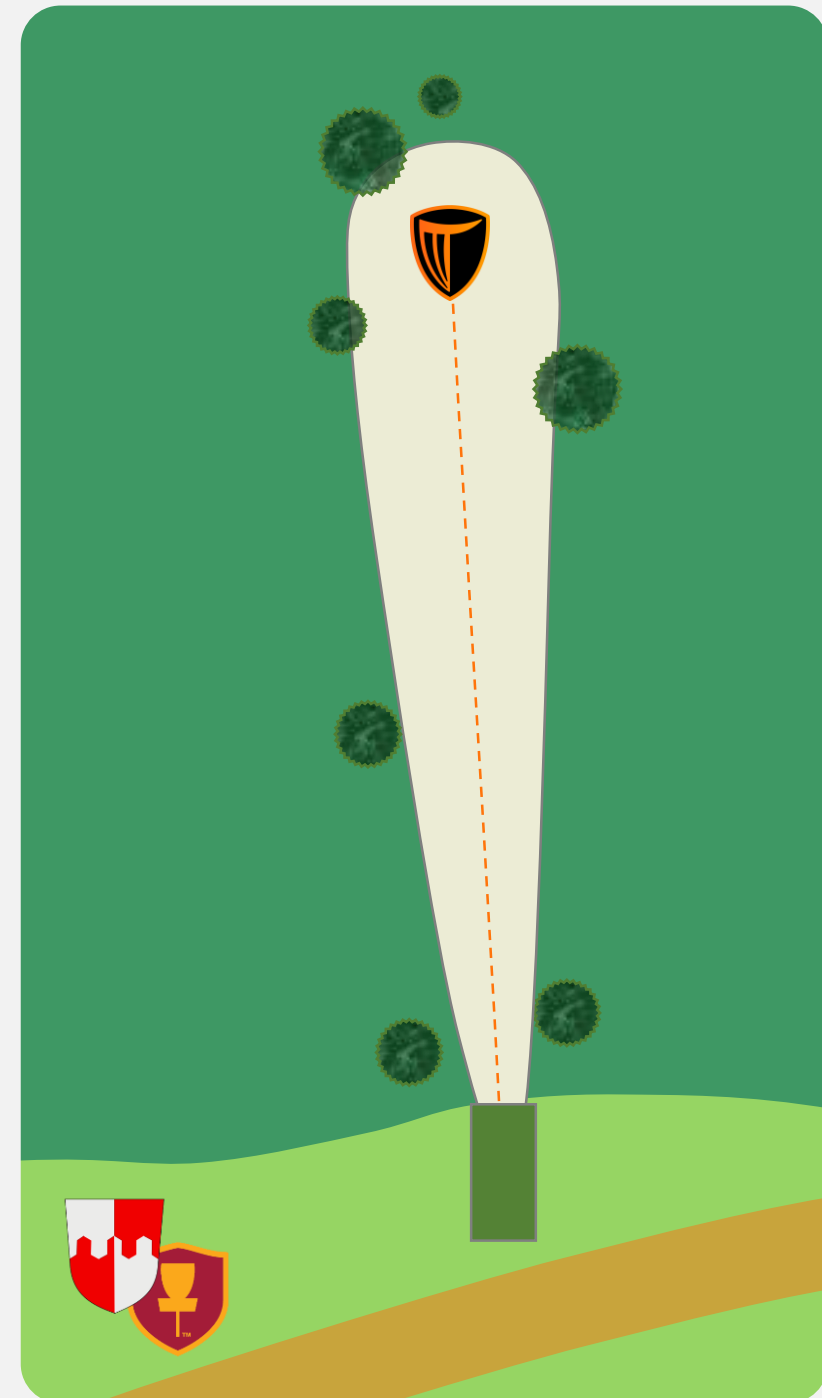


#13

Par 3

54 m

! Älä heitä ennen kuin väylä on vapaa.



Väylä 14 - Kapea kurvi

- Radan vakioväylä numero 9.
- Korille heittäminen vaatii sopivan kulman ja voimakontrollia.



FRIBAKISAT.FI

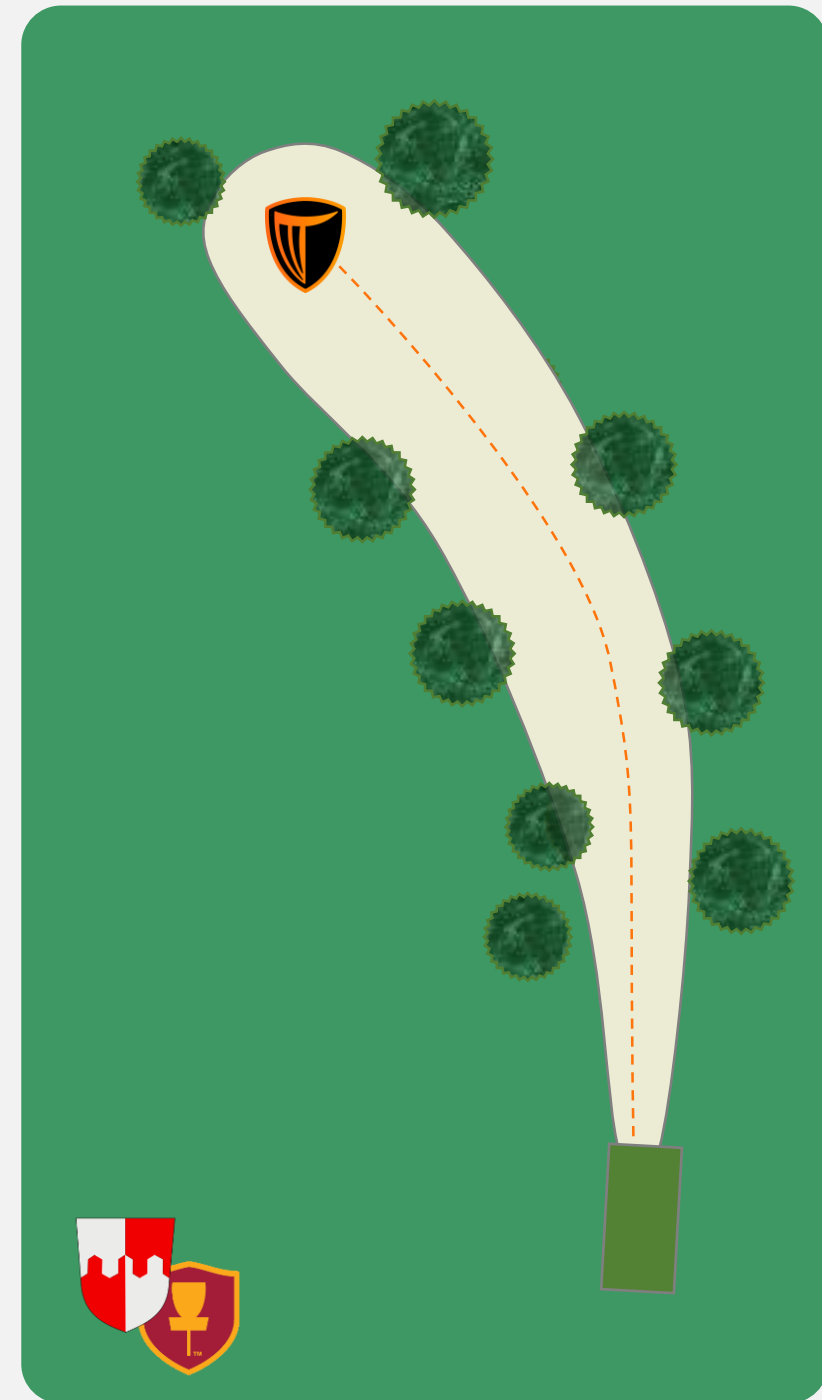
"Hei, täällä on tänään kisat..."

#14

Par 3

69 m

! Älä heitä ennen kuin väylä on vapaa.



Väylä 15 - Bogilaakso

- Pahamaineinen vakioväylä numero 10, joka monen mielestä on vakioradan vaikein väylä.
- Ojan ylittävä silta on n. 65 metrin päässä tiiltä.
- Jos heitto menee pitkäksi ulkoilureitille asti, se on OB.
- Tarkistakaa, että väylä on vapaa ennen heittoja!
Toisinaan kiekkojen etsijöitä ei näy heittopaikalta.
- Ilmoittakaa seuraavalle ryhmälle, kun väylä on vapaa.




#15

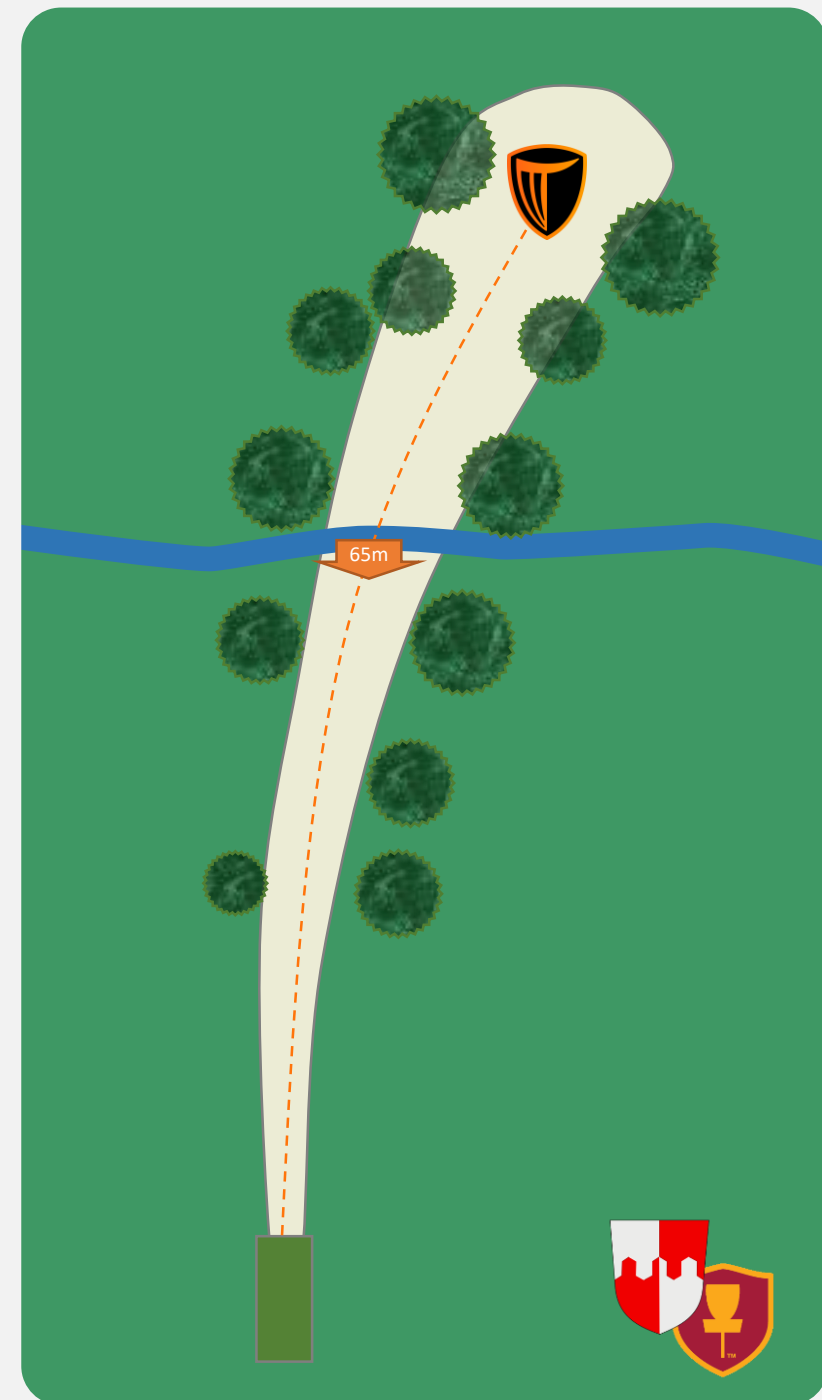
Par 3

105 m

! Älä heitä ennen kuin väylä on vapaa.
• Oja ei ole OB, mutta ulkoilureitti korin takana on.



Pirkkalan kunta



Väylä 16 - Kinkkinen mutka

- Vakioradan väylä numero 11 sellaisenaan.
- Kesällä 2016 väylältä otettiin pois yksi monia kiusannut koivu, joten nyt korille on ihan reittikin.
- Oikealla kulkeva ulkoilureitti on OB.
- Yllättävää kyllä, tälle väylälle on tänä vuonna tullut muutama holarikin!



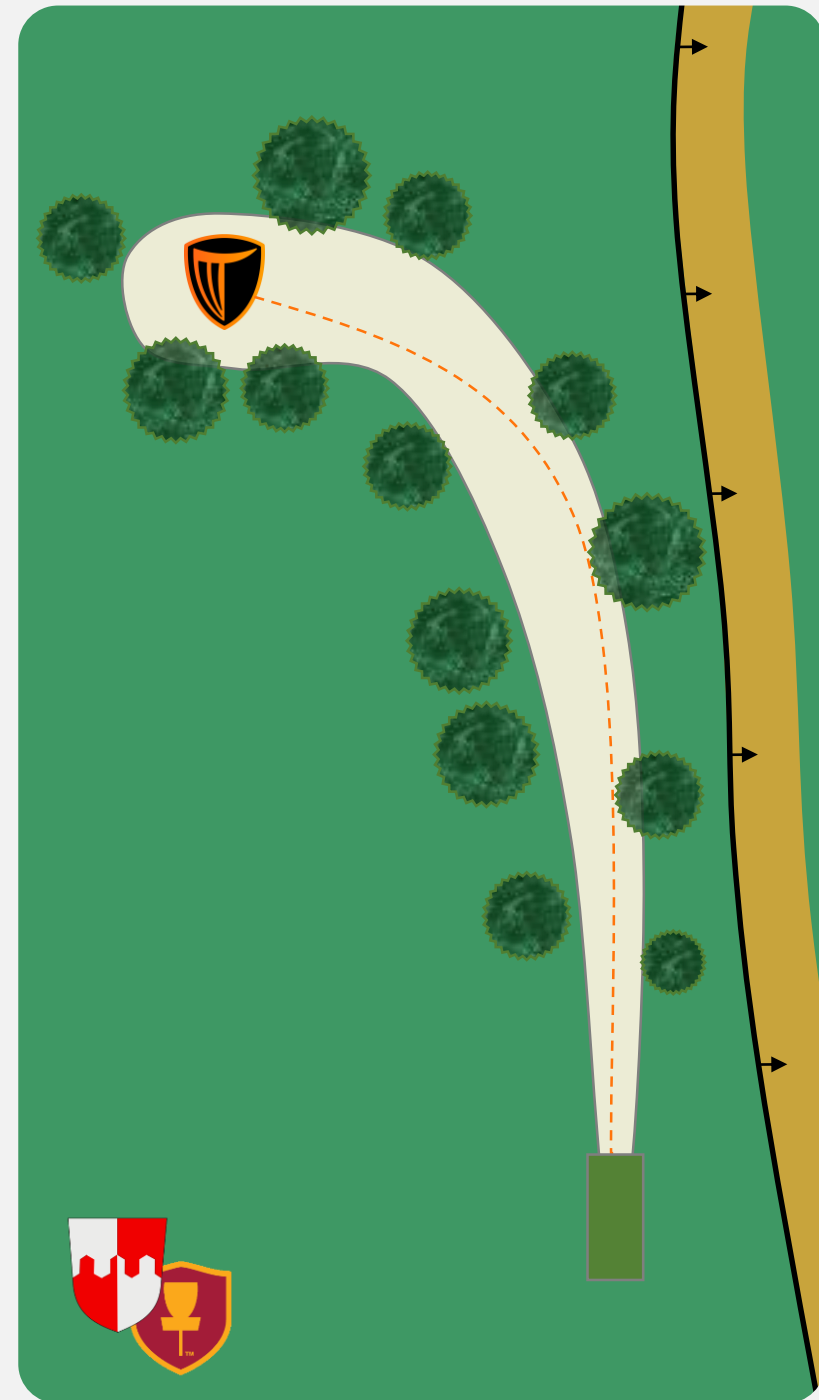
#16

Par 3

92 m

- ! Älä heitä ennen kuin väylä on vapaa.
- Ulkoilureitti on OB.

JustIn.fi



Väylä 17 - Varo autoja!

- Radan puttikoriin pelattava ulkoilureittiä kulkeva määrämittainen väylä.
- Korin takana OB linja vajaan 10 metrin päässä.
- Älä yritä heittää verkkoon, sillä sen alla jo OB.
- Tarkistakaa myös ettei korin vasemmalta puolelta tule ulkoilijoita.
- Parkkipaikka väylän takana. Varo autoja!



#17

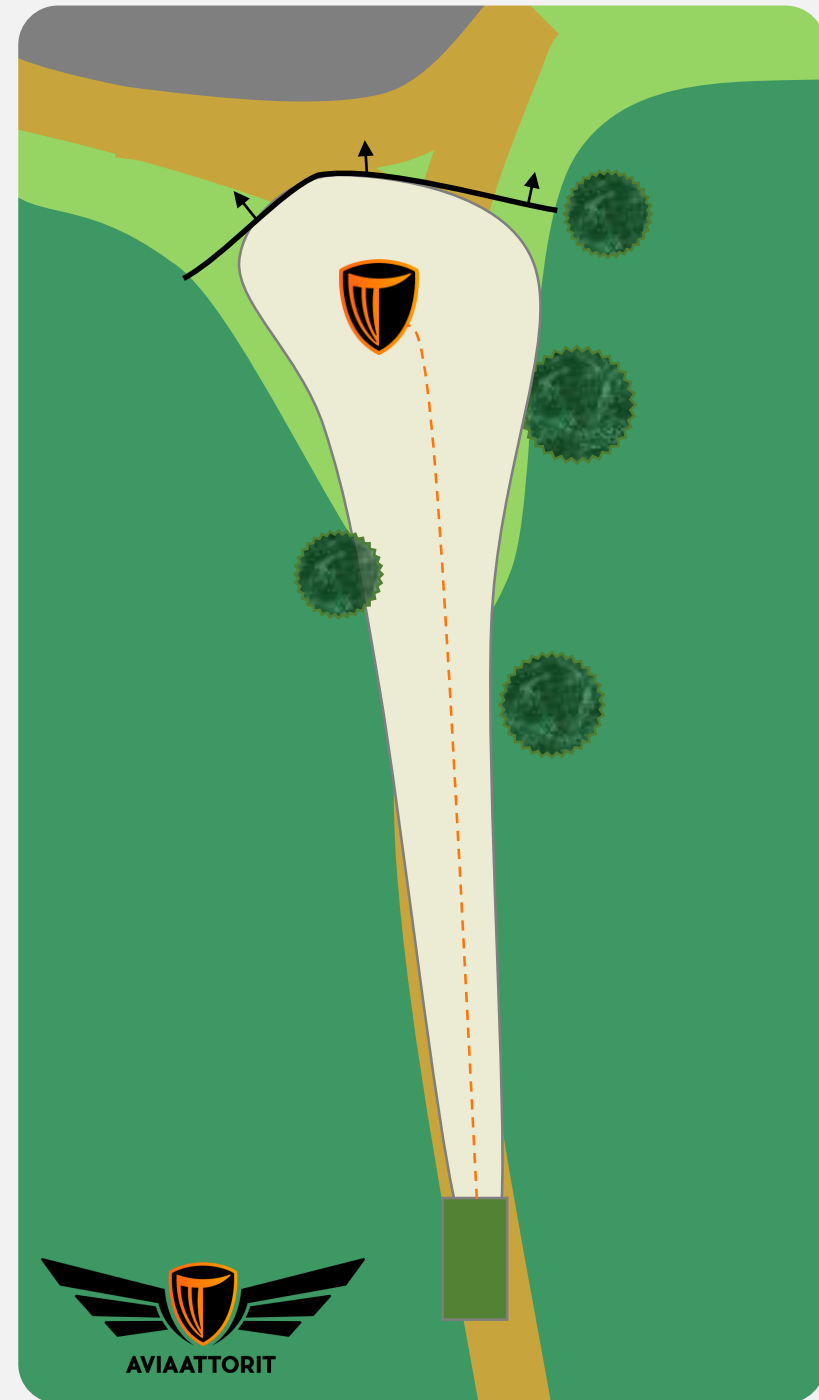
Par 3

105 m

! Varo autoja!
• Korin takana OB-linja.

DYNASET

HYDRAULIIKAN VOIMALLA



AVIAATTORIT

Väylä 18 – Sudarihommia

- Vakioradan väylä numero 12.
- Tällä väylällä pelataan viikkokisoissa usein sudareita.
- Korin edessä ja oikealla puolella kiertävä puuvalli on OB:n raja. Korin takana oleva kulkureitti myös OB.
- Puuvallin lisäksi OB-rajoja merkitty kepeillä.
- Väylällä **MA1**, **MJ1** ja **MPO** sarjojen CTP-kilpailu
- CTP-palkinnot sponsored by [InnovaStore.net](https://www.innova-store.net)



#18

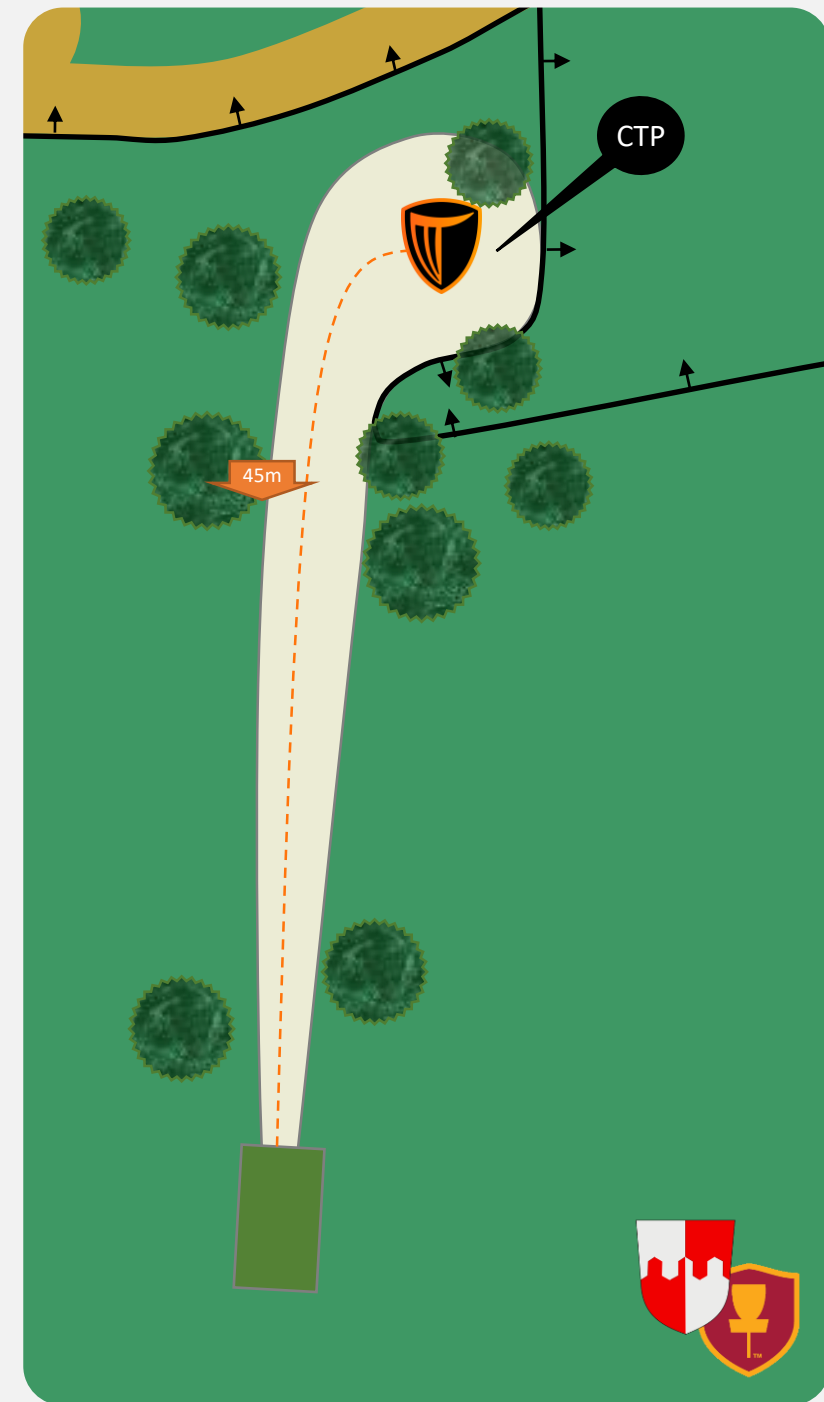
Par 3

64 m

! Korin takana ja oikealla puolella OB-linja.



MA1, MJ1 ja
MPO sarjojen
CTP väylä



Pirkkalan Mestaruuskisat 2017



Väylä	1	2	3	4	5	6	7	8	9	
Par	3	3	3	3	3	4	3	4	3	
Pituus	63	72	115	46	130	170	69	142	72	
Väylä	10	11	12	13	14	15	16	17	18	TOT
Par	3	3	4	3	3	3	3	3	3	57
Pituus	86	75	145	54	69	105	92	105	64	1674

Ratasuunnittelijat: Jussi Meresmaa (vakiorata), Toni Perkiö ja Mikko Juola

Huom! Kaikkien väylien mittasuhteet eivät ole oikein.